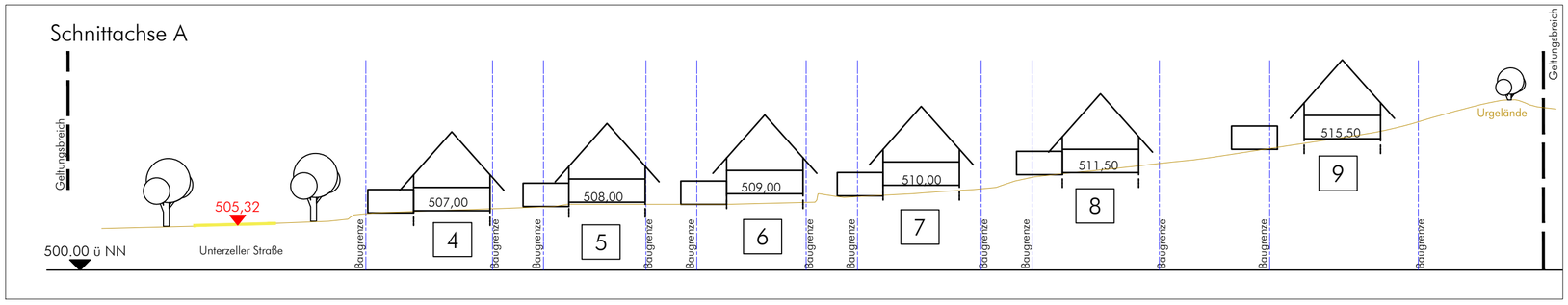

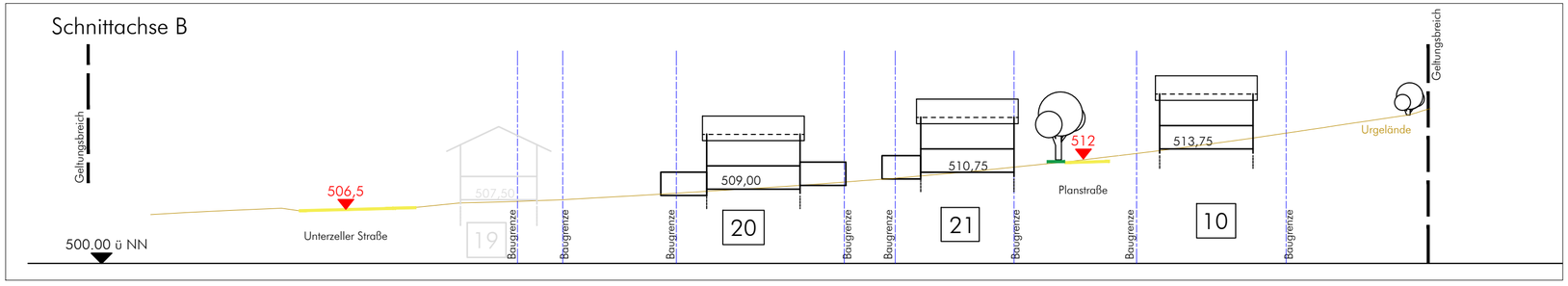

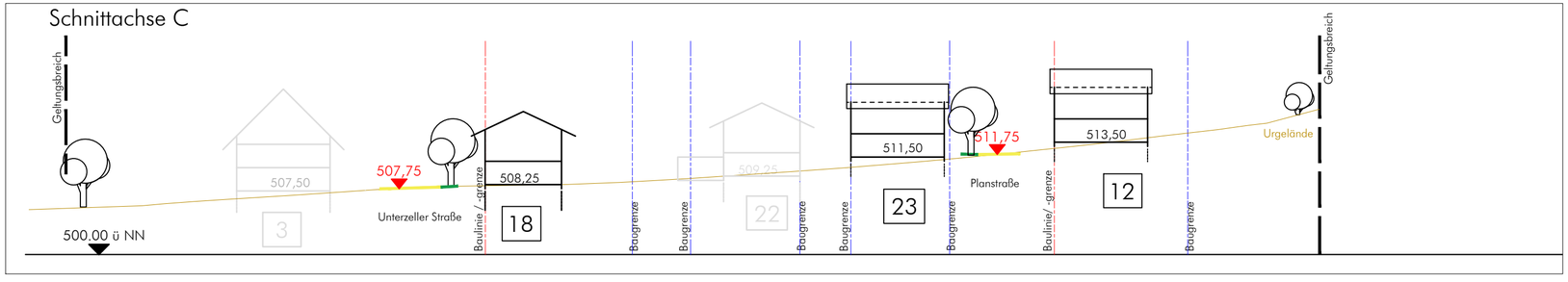

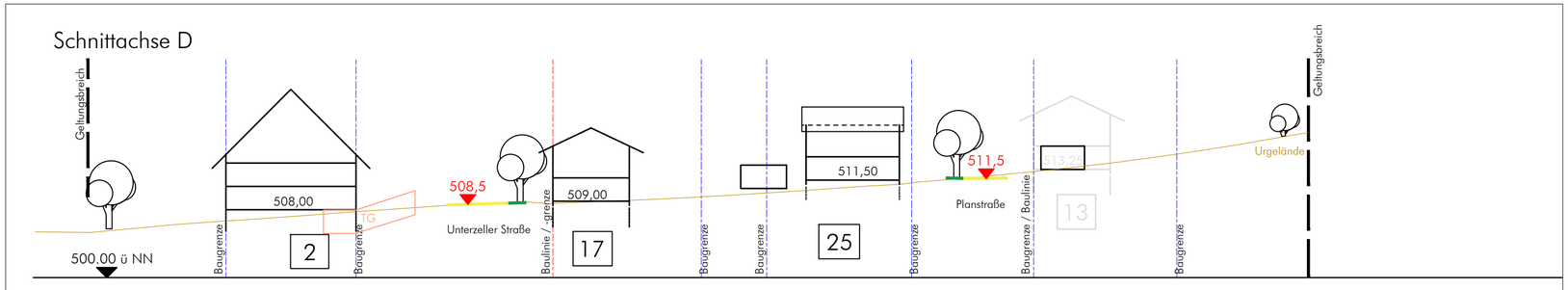

Übersichtsplan, maßstabslos

Stadt Friedberg

"Bebauungsplan mit Grünordnungsplan Nr. 13 für das Gebiet nördlich und südlich der Unterzeller Straße im Stadtteil Wulfertshausen"

Schemaschnitte A bis D, M 1 : 500

abtplan büro für kommunale entwicklung
Inhab. Thomas Haag, M.A. Architekt | Stadtplaner

Hirschzeller Straße 8
87600 Kaufbeuren

Tel 08341.99727.0
Fax 08341.99727.20
info@abtplan.de

Entwurf

i. d. Fassung vom
24.11.020

Version vom 16.11.2020

Gelb: Straßenverkehrsflächen Rot: ungefähre Höhenlage der Straße, Details erfolgen durch die Erschließungsplanung Schwarz: Planhöhen der Gebäude, Maximalwerte Höhenangaben in Metern über Normalnull