







Berechnung Ausgleichsbedarf:

$$2.428 \text{ m}^2 \times 3 \text{ WP} \\ \times 0,35 \text{ (GRZ/Eingriffsfaktor)} = 2.549 \text{ WP}$$

Legende Planung

-  Geltungsbereich (5.663 m²)
-  Pflanzflächen
-  Grünfläche mit Bäumen
-  landwirtschaftliche Fläche mit Sickermulde für wildabfließendes Hangwasser

Einbeziehungssatzung Hochstallerweg Rederzhausen

Vorhabensort: Friedberg, OT Rederzhausen
 Flur Nr.: 949 (Tf), 949/1, 949/2,
 973 (Tf) und 993/1
 Gemarkung: Rederzhausen

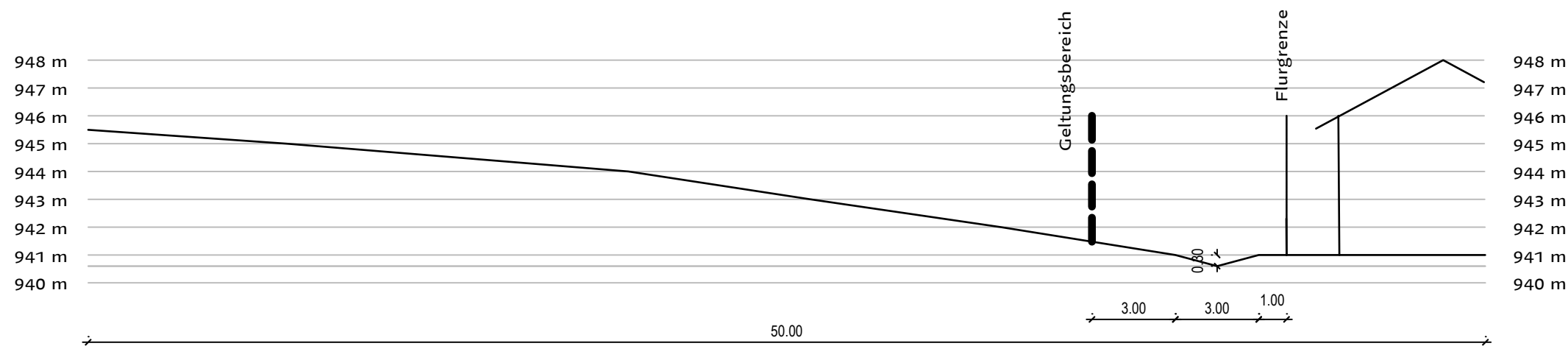
Eingriffsberechnung

16.01.2024 M 1:1000

516_2.0_B	fr / ob	
Änderung XXX	xxx	xxx

stadt land fritz
 Landschaftsarchitekten · Stadtplaner

Bauernbräustraße 36 Tel: +49 (0)821. 599 60 68
 D-86316 Friedberg Fax: +49 (0)821. 599 60 71
 www.stadt-land-fritz.de friedberg@stadt-land-fritz.de



Schnitt A-A' M 1:200