



**STADT
FRIEDBERG**

Neufassung der Werbeanlagensatzung der Kernstadt, Stadt- und Ortsteile

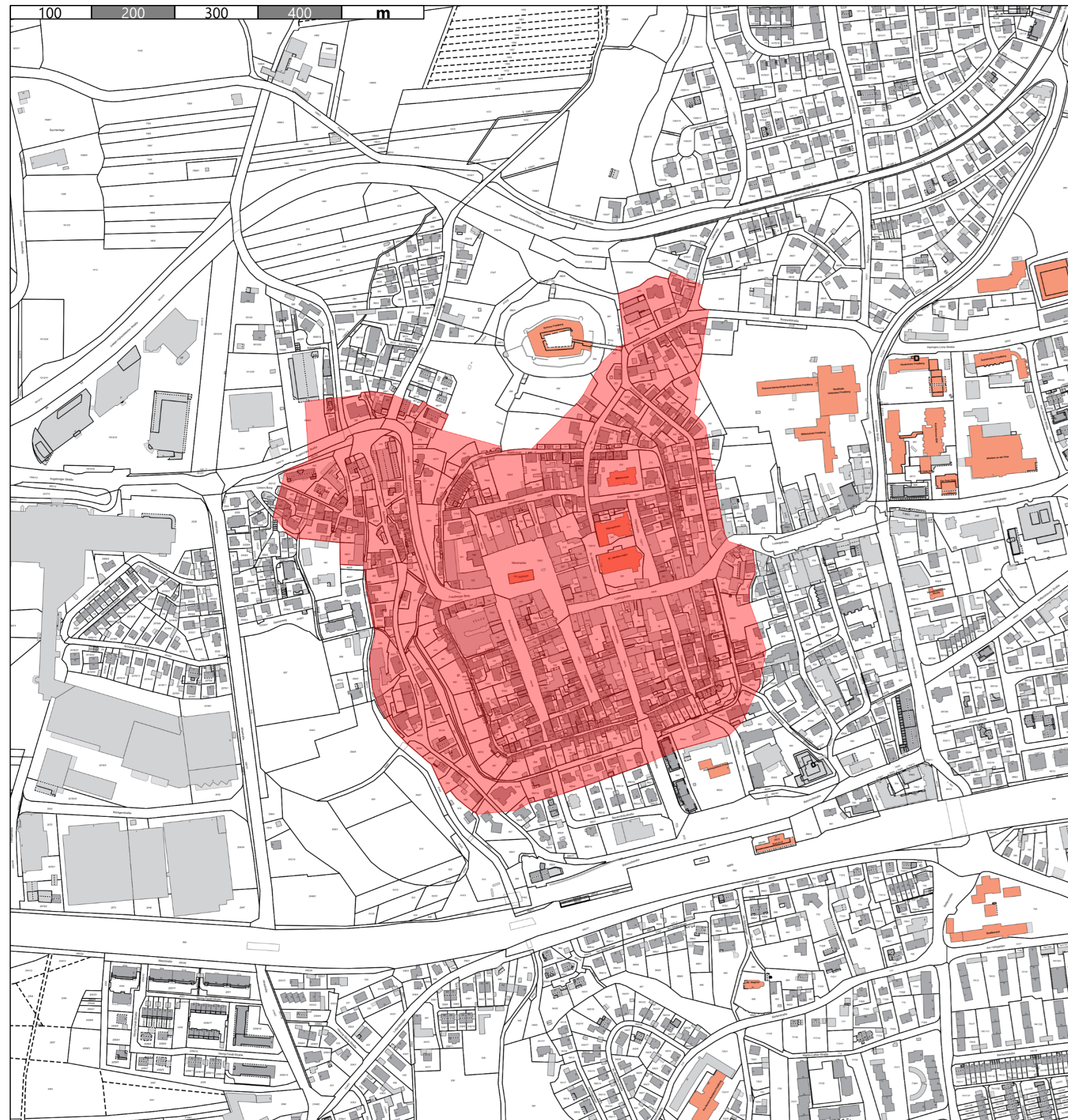
**Anlage 1
KARTEN ZONE A**

Inhalt

1.	Kernstadt Friedberg – erweitertes Altstadtensemble.....	3
2.	Kernstadt Friedberg –Schlossumfeld	4
3.	Kernstadt Friedberg – Bereich südwestlich der Altstadt	5
4.	Kernstadt Friedberg –Äußere Ludwigstraße	6
5.	Kernstadt Friedberg –Umfeld Herrgottsruh	7
6.	Stadtteil Friedberg West.....	8
7.	Ortsteil Bachern	9
8.	Ortsteil Derching	10
9.	Ortsteil Haberskirch	10
10.	Ortsteil Harthausen	12
11.	Ortsteil Hügelschart	13
12.	Ortsteil Ottmaring.....	14
13.	Ortsteil Paar	15
14.	Ortsteil Rinnenthal	17
15.	Ortsteil Rederzhausen	16
16.	Ortsteil Rohrbach	17
17.	Ortsteil St. Afra	19
18.	Ortsteil Stätzling	20
19.	Ortsteil Wiffertshausen	21
20.	Ortsteil Wulfertshausen.....	22

1. Kernstadt Friedberg – erweitertes Altstadtensemble

Geltungsbereich Werbeanlagensatzung (Zone A) – Karte 1, Maßstab 1 : 5.000



Legende:
Geltungsbereich der Zone A: rot

Umfasste Flur-Nummern bzw. Teil-Flur-Nummern:

Teil Fl. Nr.:

264/0, 311/5, 313/0, 313/3, 331/2, 331/3, 336/0, 337/2, 341/0, 342/3, 350/0, 352/0, 366/6, 367/0, 367/2, 368/0, 370/6, 386/1, 394/1, 396/1, 401/0, 401/2, 402/0, 407/0, 410/0, 442/13, 442/3, 443/0, 452/0, 505/0, 514/1, 516/0, 554/3, 554/5, 554/6, 551/0, 608/2, 610/2, 621/0, 622/7, 653/0, 653/3, 654/0, 654/3, 656/0, 660/9, 660/16, 1608/2,

Fl. Nr.:

1/0, 1/1, 1/2, 2/0, 4/0, 5/0, 6/0, 6/2, 7/0, 8/0, 9/0, 9/2, 10/0, 11/0, 12/0, 13/0, 14/0, 15/0, 16/0, 16/1, 17/0, 18/0, 19/0, 22/0, 22/2, 23/0, 24/0, 25/0, 25/3, 25/4, 26/0, 27/0, 28/0, 29/0, 30/0, 31/0, 32/0, 33/0, 34/0, 35/0, 36/0, 36/2, 37/0, 38/0, 40/0, 41/0, 42/0, 43/0, 44/0, 44/2, 45/0, 46/0, 48/0, 49/0, 50/0, 51/0, 52/0, 53/0, 54/0, 57/0, 57/0, 59/0, 60/0, 60/2, 61/0, 62/0, 64/0, 65/0, 66/0, 67/0, 68/0, 69/0, 70/0, 70/2, 70/3, 71/0, 72/0, 73/0, 74/0, 75/0, 76/0, 77/0, 78/0, 78/1, 79/0, 80/0, 80/2, 81/0, 82/0, 83/0, 84/0, 84/2, 85/0, 86/0, 87/0, 88/0, 89/0, 90/0, 91/0, 92/0, 93/0, 96/0, 97/0, 98/0, 99/0, 100/0, 101/0, 102/0, 104/0, 105/0, 106/0, 106/1, 106/2, 107/0, 107/2, 108/0, 109/0, 110/0, 112/0, 114/0, 115/0, 116/0, 117/0, 118/0, 119/0, 120/0, 121/0, 121/1, 121/2, 123/0, 123/2, 123/3, 125/0, 125/2, 126/0, 128/0, 129/0, 129/1, 129/2, 130/0, 130/4, 131/0, 131/2, 132/0, 133/2, 133/8, 134/0, 135/0, 136/0, 144/0, 145/0, 146/0, 147/0, 148/0, 149/0, 150/0, 150/1, 151/0, 151/1, 153/0, 154/0, 154/1, 155/0, 155/2, 156/0, 157/0, 158/0, 159/0, 159/29, 159/32, 160/0, 163/0, 166/0, 167/0, 169/0, 169/1, 169/2, 171/0, 171/2, 171/3, 174/0, 175/0, 176/0, 176/1, 176/2, 176/3, 176/4, 176/5, 176/6, 176/7, 176/8, 176/9, 176/10, 176/11, 176/12, 177/0, 177/3, 179/0, 180/0, 182/0, 183/0, 184/0, 184/2, 185/0, 186/0, 186/2, 187/0, 188/0, 189/2, 189/4, 189/5, 189/6, 189/7, 189/8, 189/9, 192/0, 192/3, 192/4, 193/0, 194/0, 195/0, 197/0, 198/0, 200/0, 201/0, 202/0, 203/0, 204/0, 204/2, 205/0, 206/0, 209/0, 210/0, 211/0, 212/0, 212/2, 212/3, 213/0, 213/2, 214/0, 215/0, 217/0, 218/0, 219/0, 222/0, 224/0, 226/0, 227/0, 227/1, 228/0, 229/0, 230/0, 231/0, 233/0, 241/0, 241/2, 242/0, 247/0, 248/0, 249/0, 250/0, 251/0, 255/0, 256/0, 257/0, 258/0, 259/0, 260/0, 260/2, 261/0, 262/0, 263/0, 265/0, 266/0, 267/0, 268/0, 269/0, 270/0, 271/0, 272/0, 273/0, 275/0, 275/1, 276/0, 277/0, 278/0, 279/0, 279/1, 279/2, 279/3, 282/0, 283/0, 283/2, 284/0, 285/0, 286/0, 287/0, 288/0, 289/0, 290/0, 290/2, 291/0, 292/0, 293/0, 294/0, 295/0, 297/0, 298/0, 298/2, 299/0, 301/0, 302/0, 303/0, 305/0, 305/1, 308/0, 310/0, 311/0, 311/2, 311/3, 311/4, 312/0, 312/2, 337/3, 338/2, 339/0, 340/0, 342/0, 342/2, 343/0, 343/2, 343/3, 343/4, 343/5, 343/6, 345/0, 345/2, 345/3, 347/0, 349/0, 353/0, 354/2, 355/0, 355/2, 356/0, 356/2, 357/0, 357/2, 358/0, 358/2, 358/3, 358/4, 358/5, 358/8, 365/0, 365/3, 365/4, 365/6, 365/7, 365/8, 365/9, 394/0, 396/0, 396/2, 398/0, 398/2, 400/0, 401/1, 403/0, 407/1, 410/2, 411/0, 412/0, 414/0, 414/1, 416/0, 418/0, 419/0, 420/0, 421/0, 421/1, 425/0, 426/0, 427/0, 427/1, 429/0, 430/0, 431/0, 432/0, 432/2, 432/3, 433/0, 434/0, 435/0, 437/0, 438/0, 438/4, 439/0, 440/0, 441/0, 441/2, 442/6, 442/8, 442/9, 442/10, 442/12, 442/13, 444/0, 444/2, 445/0, 446/0, 446/2, 447/0, 448/0, 449/0, 450/0, 450/1, 451/0, 453/0, 454/0, 455/0, 455/3, 456/0, 457/0, 458/0, 459/0, 460/1, 461/0, 464/0, 465/0, 466/0, 467/0, 467/2, 468/2, 468/3, 470/0, 471/0, 472/0, 473/0, 475/0, 476/0, 479/0, 481/0, 481/1, 482/0, 484/0, 484/1, 485/0, 485/1, 486/0, 486/1, 487/0, 487/1, 489/0, 489/1, 490, 490/1, 490/2, 491/0, 491/1, 492/0, 493/0, 494/0, 495/0, 496/0, 496/1, 497/0, 497/2, 498/0, 499/0, 500/0, 500/3, 500/4, 500/6, 501/0, 501/2, 501/3, 501/4, 502/0, 503/0, 504/0, 504/2, 504/3, 504/4, 504/5, 504/6, 504/7, 505/1, 555/0, 556/0, 557/0, 558/0, 558/2, 558/3, 559/0, 561/0, 561/2, 561/3, 562/0, 563/0, 564/0, 565/0, 565/2, 566/0, 567/0, 568/0, 568/2, 569/0, 570/0, 572/0, 573/0, 575/0, 576/0, 577/0, 577/2, 578/0, 579/0, 580/8, 580/9, 580/10, 580/11, 580/12, 583/0, 584/0, 584/2, 585/0, 586/0, 587/0, 587/1, 587/2, 588/0, 589/0, 589/1, 592/0, 592/1, 593/0, 594/0, 596/0, 597/0, 600/3, 600/4, 600/5, 601/0, 603/0, 603/2, 603/4, 603/6, 604/0, 604/1, 605/0, 606/0, 607/0, 608/5, 608/6, 608/8, 608/9, 621/3, 622/3, 622/5, 622/6, 654/4, 655/3, 660/4, 660/5, 660/6, 660/7, 660/19, 660/20, 660/21, 663/0,

Verkehrsflächen:

Teil Fl. Nr.:

159/9, 159/24, 159/25, 442/2, 442/15, 455/13, 463/2, 516/1, 627/7, 653/2, 660/3, 680/20, 1089/1, 1314/2, 1596/2, 1984/14, 2021/5,

Fl. Nr.:

159/2, 159/3, 159/4, 159/5, 159/6, 159/7, 159/8, 159/10, 159/11, 159/12, 159/13, 159/14, 159/15, 159/16, 159/17, 159/18, 159/19, 159/20, 159/21, 159/22, 159/23, 159/28, 159/30, 328/4, 354/2, 442/4, 442/16, 442/17, 442/18, 471/2, 498/3, 500/2, 655/2, 1984/6

Die Karte Nr. 1 ist Bestandteil der Werbeanlagensatzung der Stadt Friedberg.

Die Werbeanlagensatzung der Stadt Friedberg wurde vom Stadtrat am 24.03.2026 beschlossen.

Friedberg, den 24.03.2026

Roland R. Eichmann



Roland Eichmann
1. Bürgermeister
Stadt Friedberg

Ausgefertigt am 24.03.2026

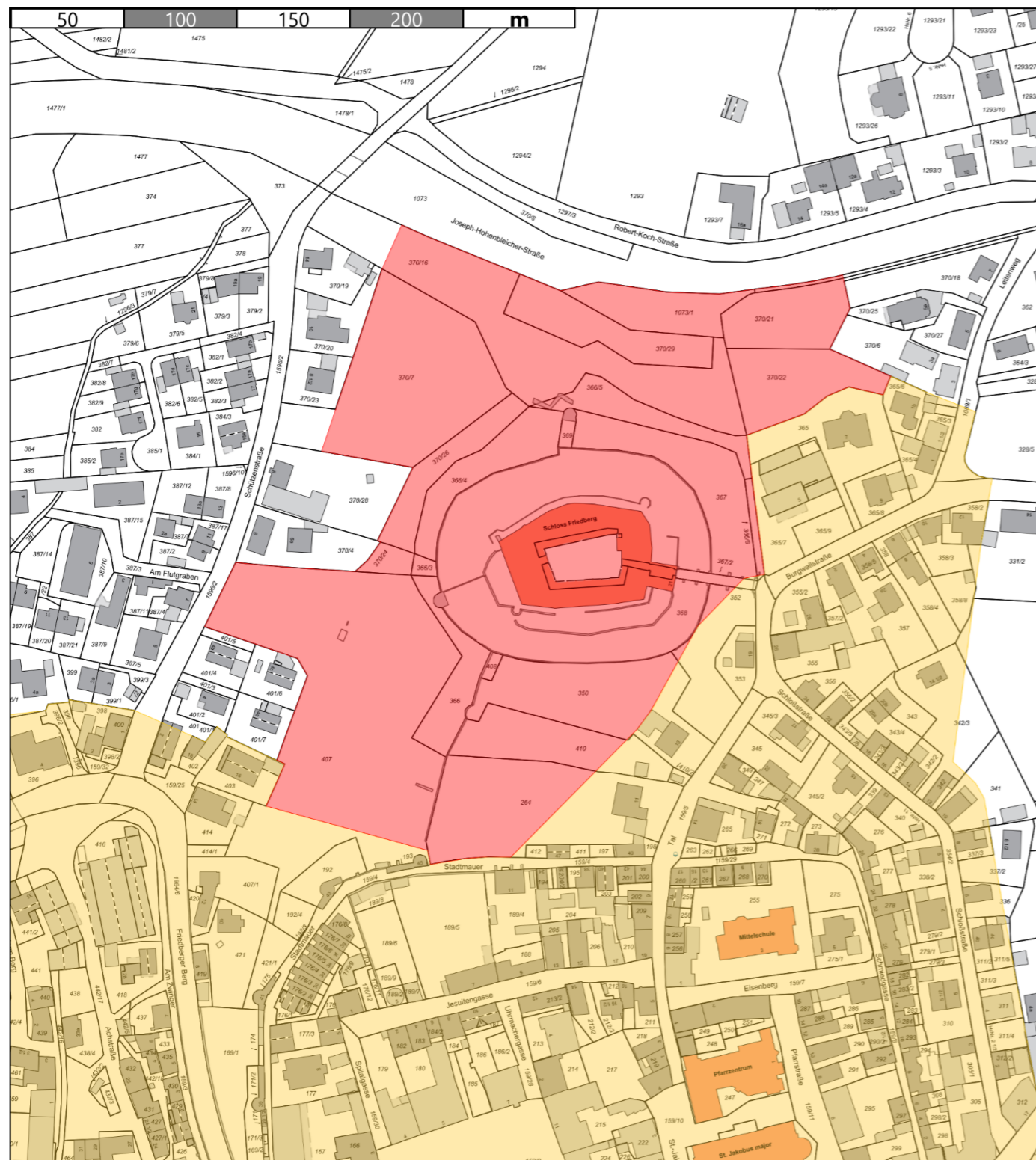
Roland R. Eichmann



Roland Eichmann
1. Bürgermeister
Stadt Friedberg

2. Kernstadt Friedberg –Schlossumfeld

Geltungsbereich Werbeanlagensatzung (Zone A) – Karte 2, Maßstab 1 : 2.500



Legende:
Geltungsbereich der Zone A: rot
Geltungsbereich der Altstadtgestaltungs- und Werbeanlagensatzung: gelb

Umfasste Flur-Nummern bzw. Teil-Flur-Nummern:

Fl. Nr.:

370/29 370/22, 366/5, 370/26, 366/4, 366/3, 370/24, 369, 368, 366, 408, 367/2

Teil Fl. Nr.:

370/16, 264, 410, 370/21, 367/2, 350, 407, 370/7, 366/6, 367, 352

Verkehrsflächen:

1073/2, 1073/1

Die Karte Nr. 2 ist Bestandteil der Werbeanlagensatzung der Stadt Friedberg.

Die Werbeanlagensatzung der Stadt Friedberg wurde vom Stadtrat am 24.03.2026 beschlossen.

Friedberg, den 24.03.2026

Roland Eichmann
1. Bürgermeister
Stadt Friedberg



Ausgefertigt am 24.03.2026

Roland Eichmann
1. Bürgermeister
Stadt Friedberg



3. Kernstadt Friedberg – Bereich südwestlich der Altstadt

Geltungsbereich Werbeanlagensatzung (Zone A) – Karte 3 – Maßstab 1 : 2.500

Die Karte Nr. 3 ist Bestandteil der Werbeanlagensatzung der Stadt Friedberg.

Die Werbeanlagensatzung der Stadt Friedberg wurde vom Stadtrat am 24.03.26 beschlossen.

Friedberg, den 24.03.2026

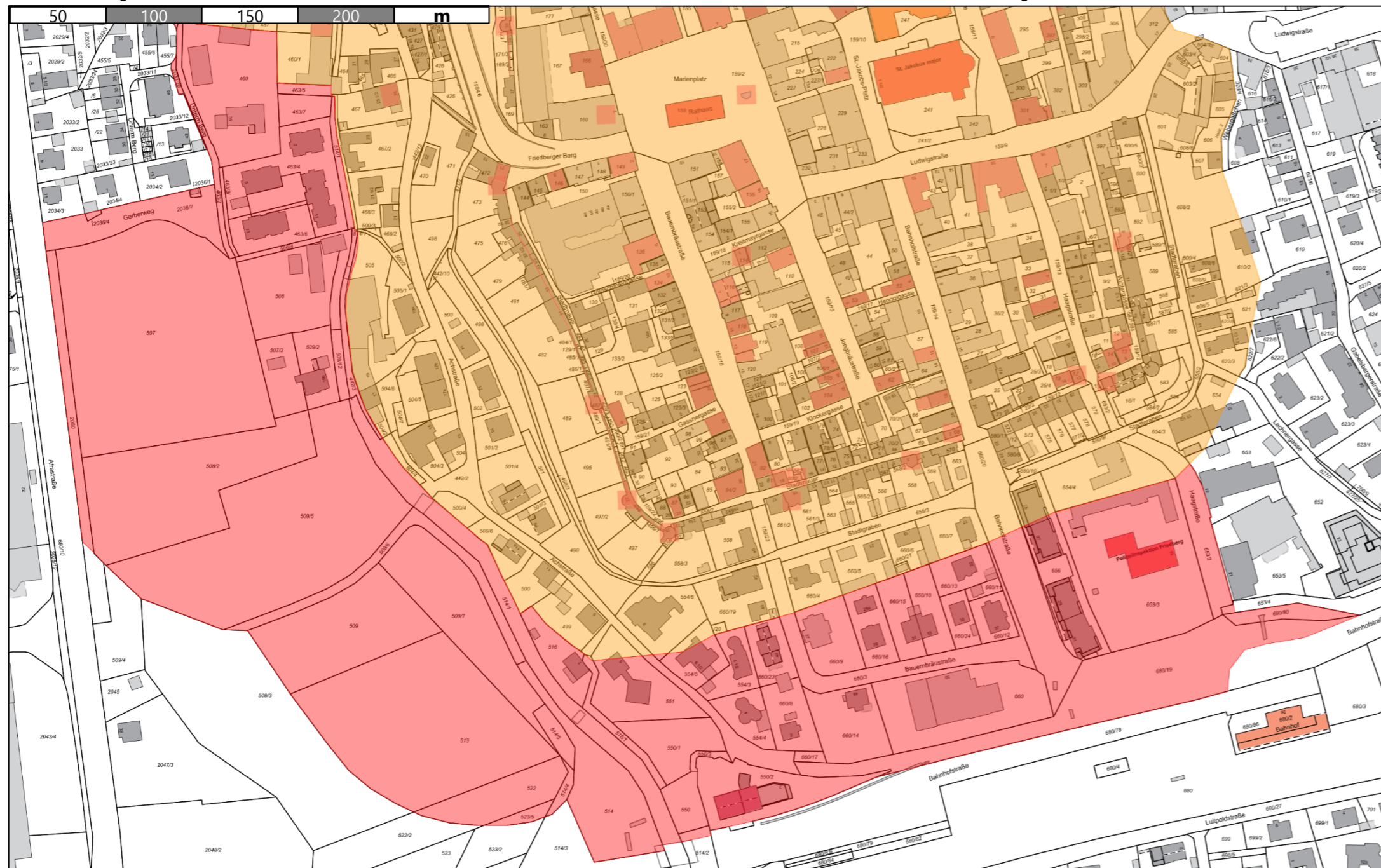
Ausgefertigt am 24.03.2026



Roland Eichmann
1. Bürgermeister
Stadt Friedberg



Roland Eichmann
1. Bürgermeister
Stadt Friedberg



Umfasste Flur-Nummern bzw. Teil-Flur-Nummern:

Fl. Nr.:

2033/20, 460, 463/5, 463/7, 463/4, 463/6, 463/3, 2036/1, 2036/4, 506/4, 508/2, 506, 507/2, 509/2, 509/12, 509/5, 509, 509/7, 513, 522, 523/5, 514/5, 514/4, 514, 516, 550/1, 550, 550/2, 550/3, 554/3, 554/4, 660/23, 660/8, 660/14, 660, 660/9, 660/16, 660/15, 660/10, 660/11, 660/13, 660/24, 660/12, 653/3, 680/80

Teil Fl. Nr.:

455/13, 514/1, 442/3, 514/1, 551, 516/1, 514/2, 554/5, 656, 653/4

Verkehrsflächen:

463/2, 2036/2, 507, 2050, 509/6, 442/2, 660/17, 680/19, 660/3, 680/20, 653/2

Legende:

Geltungsbereich der Zone A: rot

Geltungsbereich der Altstadtgestaltungs- und Werbeanlagensatzung: gelb

4. Kernstadt Friedberg –Äußere Ludwigstraße

Geltungsbereich Werbeanlagensatzung (Zone A) – Karte 4, Maßstab 1 : 1.000



Legende:
Geltungsbereich der Zone A: rot
Geltungsbereich der Altstadtgestaltungs- und Werbeanlagensatzung: gelb

Umfasste Flur-Nummern bzw. Teil-Flur-Nummern:

Fl. Nr.:
313/2, 315/1, 321/2, 323, 324, 324/1, 616/3, 616/2.616

Teil Fl. Nr.:
313/3, 314, 315, 315/2, 318, 317, 319, 320, 321, 331/6, 331/7, 631, 630, 630/2, 630/5, 618, 617/1, 617

Verkehrsflächen:
316/2, 1013/1, 1013/10, 1013/2, 888, 632, 159/9, 627/2, 328/4

Die Karte Nr. 4 ist Bestandteil der Werbeanlagensatzung der Stadt Friedberg.

Die Werbeanlagensatzung der Stadt Friedberg wurde vom Stadtrat am 24.03.2026 beschlossen.

Friedberg, den 24.03.2026

Roland R. Eichmann
Roland Eichmann
1. Bürgermeister
Stadt Friedberg



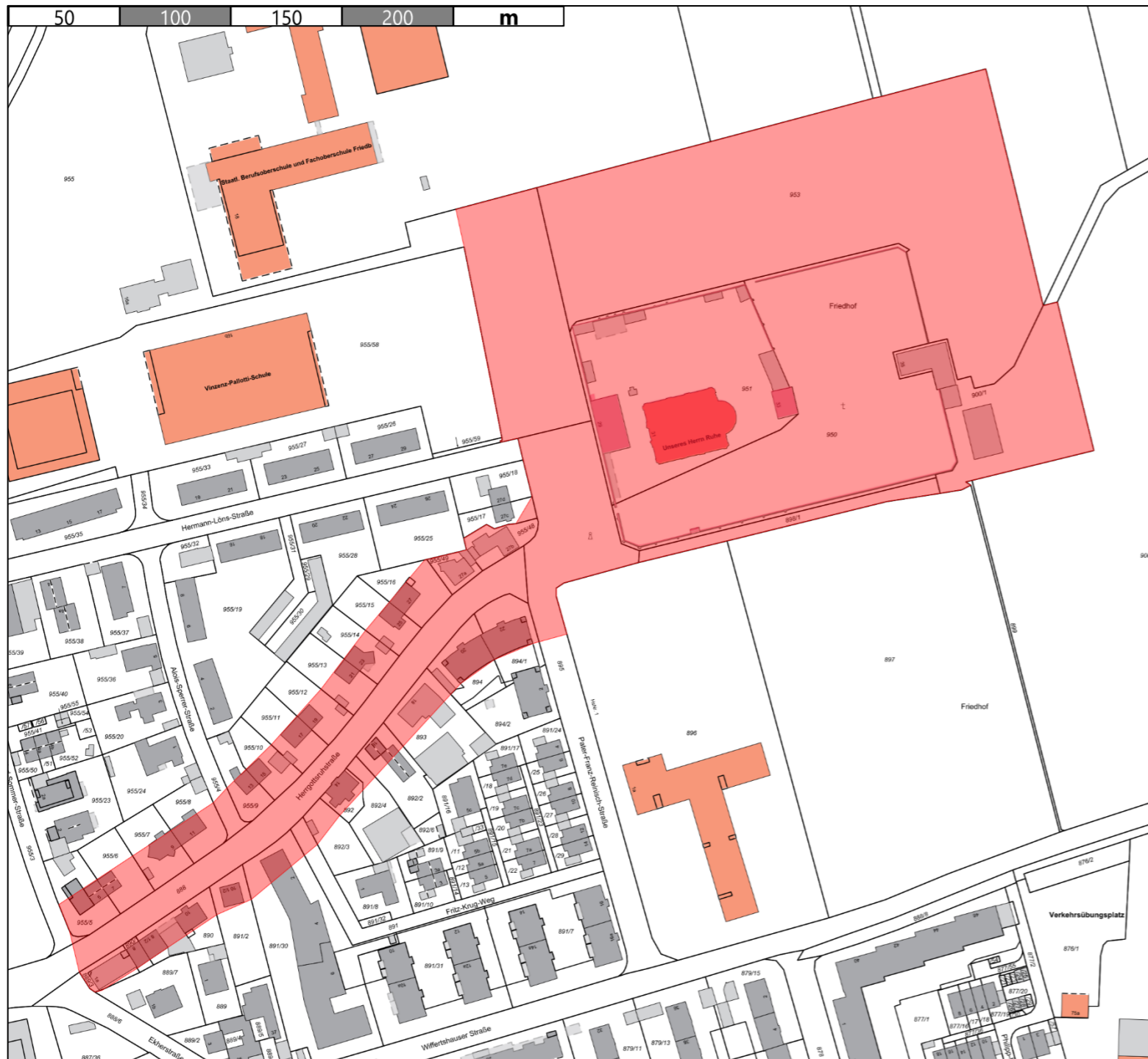
Ausgefertigt am 24.03.2026

Roland R. Eichmann
Roland Eichmann
1. Bürgermeister
Stadt Friedberg



5. Kernstadt Friedberg –Umfeld Herrgottsruh

Geltungsbereich Werbeanlagensatzung (Zone A) – Karte 5 Maßstab 1 : 2.500



Umfasste Flur-Nummern bzw. Teil-Flur-Nummern:

Fl. Nr.:

951, 953, 950, 900/1, 955/48, 955/49

Teil Fl. Nr.:

889/3, 890/1, 890, 891/2, 892, 892/3, 892/4, 892/2, 893, 894, 894/1, 891/30, 955/17, 955/16, 955/15, 955/14, 955/13, 955/12, 955/11, 955/10, 955/9, 955/8, 955/7, 955/6, 955/5

Verkehrsfläche:

891, 895, 898/1, 955, 955/4, 888, 955/3

Die Karte Nr. 5 ist Bestandteil der Werbeanlagensatzung der Stadt Friedberg.

Die Werbeanlagensatzung der Stadt Friedberg wurde vom Stadtrat am 24.03.2026 beschlossen.

Friedberg, den 24.03.2026

Roland Eichmann
1. Bürgermeister
Stadt Friedberg



Ausgefertigt am 24.03.2026

Roland Eichmann
1. Bürgermeister
Stadt Friedberg



Legende:
Geltungsbereich der Zone A: rot

6. Stadtteil Friedberg West

Geltungsbereich Werbeanlagensatzung (Zone A) – Karte 6, Maßstab 1 : 2.500



Legende:

Geltungsbereich der Zone A: rot

Umfasste Flur-Nummern bzw. Teil-Flur-Nummern:

Fl. Nr.:

1983/2, 1989/23, 1988/60, 1983/5, 1984/21, 1984/3, 1986, 1988/60, 1987, 1986, 1996, 1996/4, 1996/2, 1996/11, 1984/27, 1996/3, 1984/26

Teil Fl. Nr.:

1982/33, 1982/13, 1982/20, 1980/2, 1980/33, 1980/31, 1980/32, 1980/9, 1980/24, 1989/30, 1989/33, 1989/7, 1989/8, 1989/22, 1988/4, 1988/5, 1988/6, 1988/62, 1988/63, 1988/64, 1983, 1983/8, 1983/9, 1983/4, 1984/4, 1984/8, 1984/9, 1984/10, 1984/11, 1984/24, 1984/23, 1984/22, 1984/20, 1984, 1985/2, 1985/3, 1985, 1996/5, 1790/17

Verkehrsflächen:

Teil Fl. Nr.: 1982/2, 1981, 1979, 1980/10, 1989/36, 1989/18, 1989/26, 1984/19

Die Karte Nr. 6 ist Bestandteil der Werbeanlagensatzung der Stadt Friedberg.

Die Werbeanlagensatzung der Stadt Friedberg wurde vom Stadtrat am 24.03.2026 beschlossen.

Friedberg, den 24.03.2026

Roland Eichmann
1. Bürgermeister
Stadt Friedberg



Ausgefertigt am 24.03.2026

Roland Eichmann
1. Bürgermeister
Stadt Friedberg



7. Ortsteil Bachern

Geltungsbereich Werbeanlagensatzung (Zone A) – Karte 7, Maßstab 1 : 1.000



Legende:
Geltungsbereich der Zone A: rot

Umfasste Flur-Nummern bzw. Teil-Flur-Nummern:

Flur-Nrn.:
625, 654, 654/1, 655, 657, 658/2, 658/3

Teil-Flur-Nrn.: -

Verkehrsflächen:
659, 17/9, 26/1, 626/1

Die Karte Nr. 7 ist Bestandteil der Werbeanlagensatzung der Stadt Friedberg.

Die Werbeanlagensatzung der Stadt Friedberg wurde vom Stadtrat am 24.03.2026 beschlossen.

Friedberg, den 24.03.2026

Roland Eichmann
1. Bürgermeister
Stadt Friedberg



Ausgefertigt am 24.03.2026

Roland Eichmann
1. Bürgermeister
Stadt Friedberg



8. Ortsteil Derching

Geltungsbereich Werbeanlagensatzung (Zone A) – Karte 8, Maßstab 1 : 2.500



Legende:
Geltungsbereich der Zone A: rot

Umfasste Flur-Nummern bzw. Teil-Flur-Nummern:

Fl. Nr.:

96, 16, 9, 8, 7, 6, 5, 4, 4/1, 3/1, 3, 2, 2/1, 2/2, 1/1, 17, 19, 19/1, 19/2, 21, 22, 22/3, 22/2, 22/7, 22/5, 22/4, 24, 25, 218, 219/2, 1, 101/1, 1/1

Teil Fl. Nr.:

220

Verkehrsflächen:

Teil Fl. Nr.: 32/2, 47/8, 47/10, 47/11, 47/12, 47/13

Die Karte Nr. 8 ist Bestandteil der Werbeanlagensatzung der Stadt Friedberg.

Die Werbeanlagensatzung der Stadt Friedberg wurde vom Stadtrat am 24.03.2026 beschlossen.

Friedberg, den 24.03.2026

Roland Eichmann
1. Bürgermeister
Stadt Friedberg



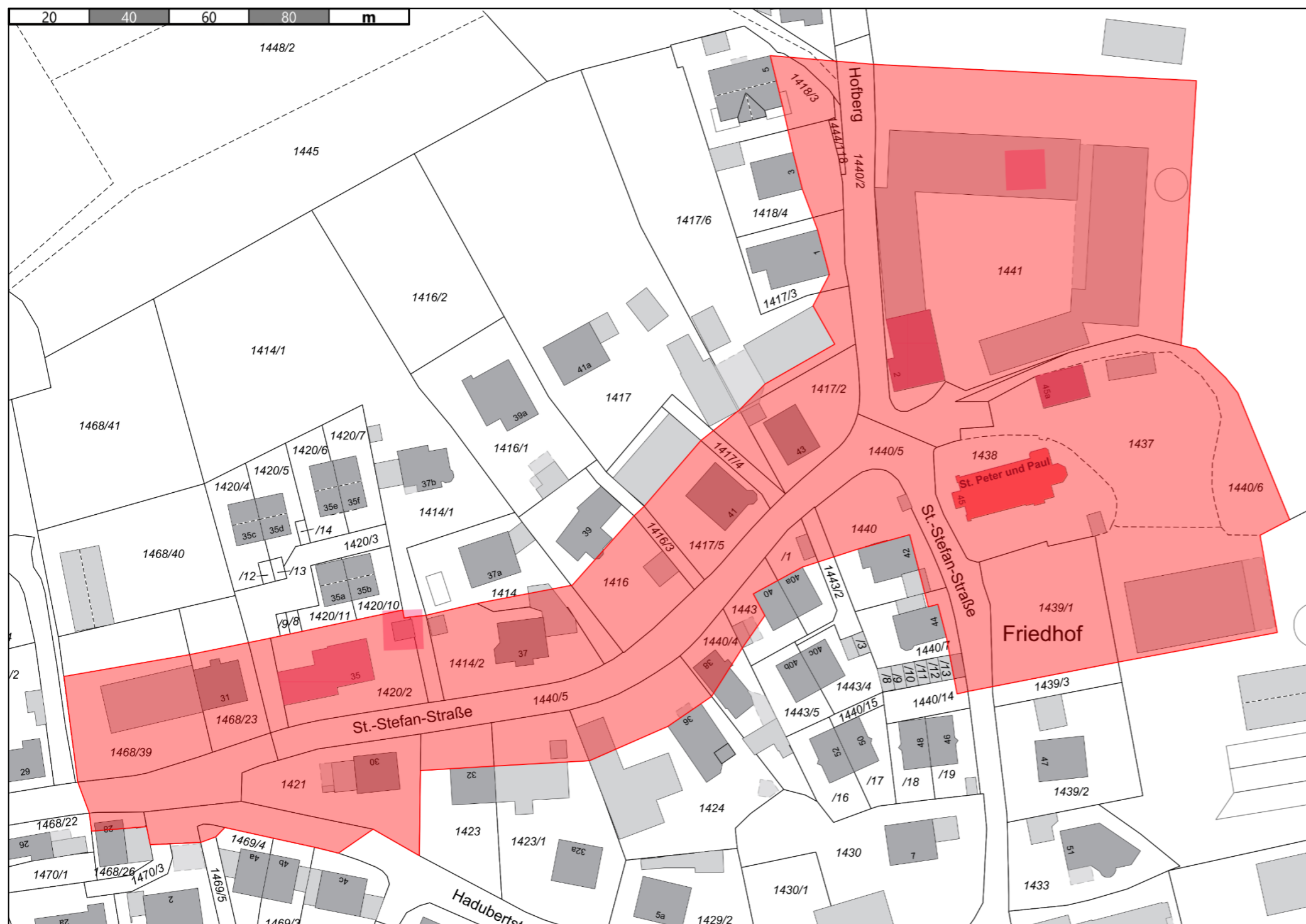
Ausgefertigt am 24.03.2026

Roland Eichmann
1. Bürgermeister
Stadt Friedberg



9. Ortsteil Haberskirch

Geltungsbereich Werbeanlagensatzung (Zone A) – Karte 0, Maßstab 1 : 1.000



Legende:
Geltungsbereich der Zone A: rot

Umfasste Flur-Nummern bzw. Teil-Flur-Nummern:

Fl. Nr.:

1438, 1420/2, 1414/2, 1417/2, 1421, 1437, 1444/118, 1441, 1439/1

Teil Fl. Nr.:

1468/39, 1468/23, 1420/3, 1414, 1414/1, 1414, 1416, 1416/3, 1417/5, 1417/4, 1417, 1417/3, 1417/6, 1417/3, 1418/4, 1418/3, 1440/5, 1431, 1468/26, 1423, 1423/1, 1424, 1440/4, 1443, 1443/1, 1443/2, 1440, 1440/7, 1440/13, 1440/14, 1469/5, 1439, 1440/6

Verkehrsflächen:

1440/20 1440/5

Die Karte Nr. 9 ist Bestandteil der Werbeanlagensatzung der Stadt Friedberg.

Die Werbeanlagensatzung der Stadt Friedberg wurde vom Stadtrat am 24.03.2026 beschlossen.

Friedberg, den 24.03.2026



Roland Eichmann
1. Bürgermeister
Stadt Friedberg

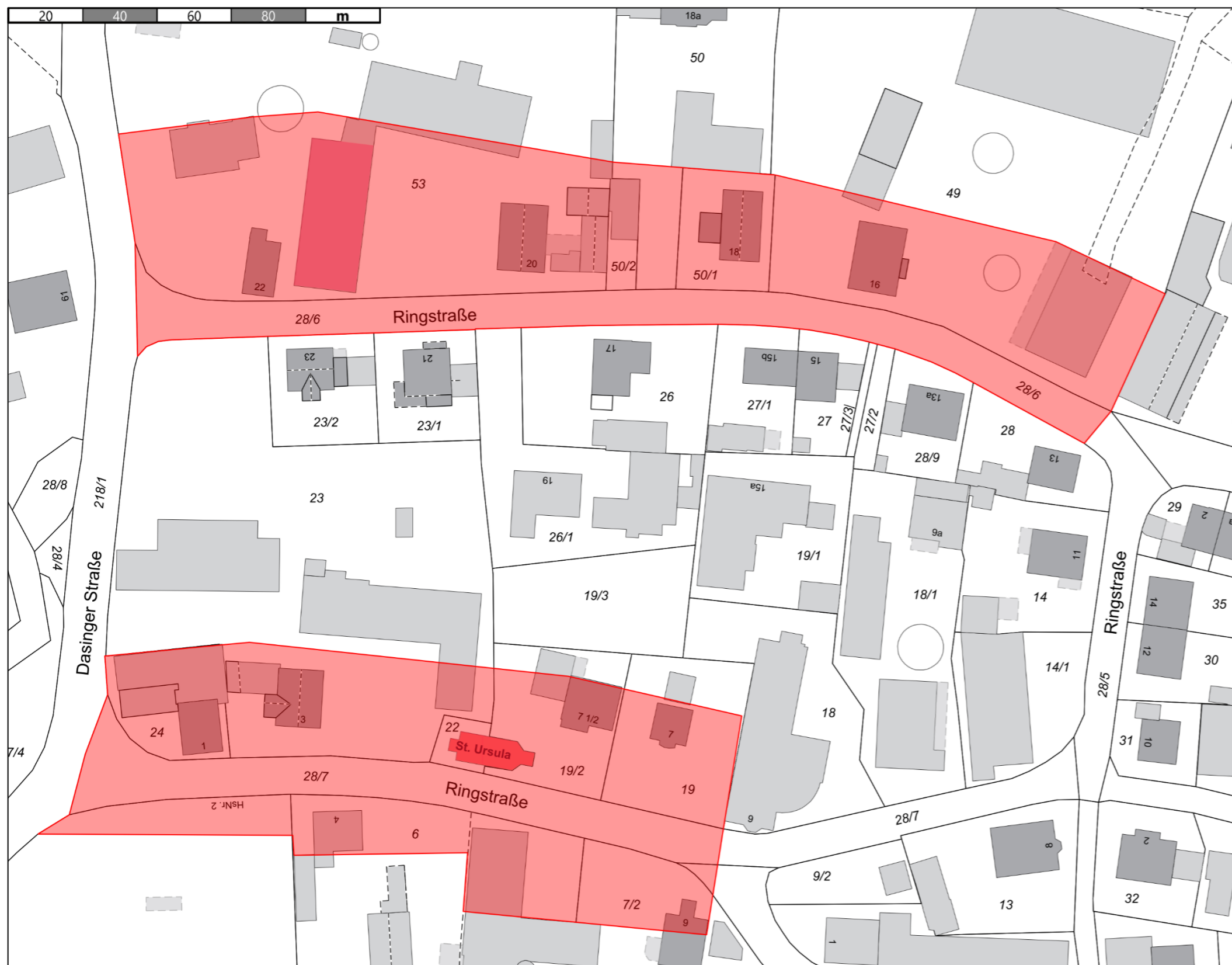
Ausgefertigt am 24.03.2026



Roland Eichmann
1. Bürgermeister
Stadt Friedberg

10. Ortsteil Harthausen

Geltungsbereich Werbeanlagensatzung (Zone A) – Karte 10, Maßstab 1 : 1.000



Legende:
Geltungsbereich der Zone A: rot

Umfasste Flur-Nummern bzw. Teil-Flur-Nummern:

Fl. Nr.:

50/2, 50/1, 24, 22

Teil Fl. Nr.:

53, 50, 49, 23,19/2, 19, 6, 7, 7/2, 4

Verkehrsflächen:

28/6, 28/7

Die Karte Nr. 10 ist Bestandteil der Werbeanlagensatzung der Stadt Friedberg.

Die Werbeanlagensatzung der Stadt Friedberg wurde vom Stadtrat am 24.03.2026 beschlossen.

Friedberg, den 24.03.2026

Roland P. Eichmann

Roland Eichmann
1. Bürgermeister
Stadt Friedberg



Ausgefertigt am 24.03.2026

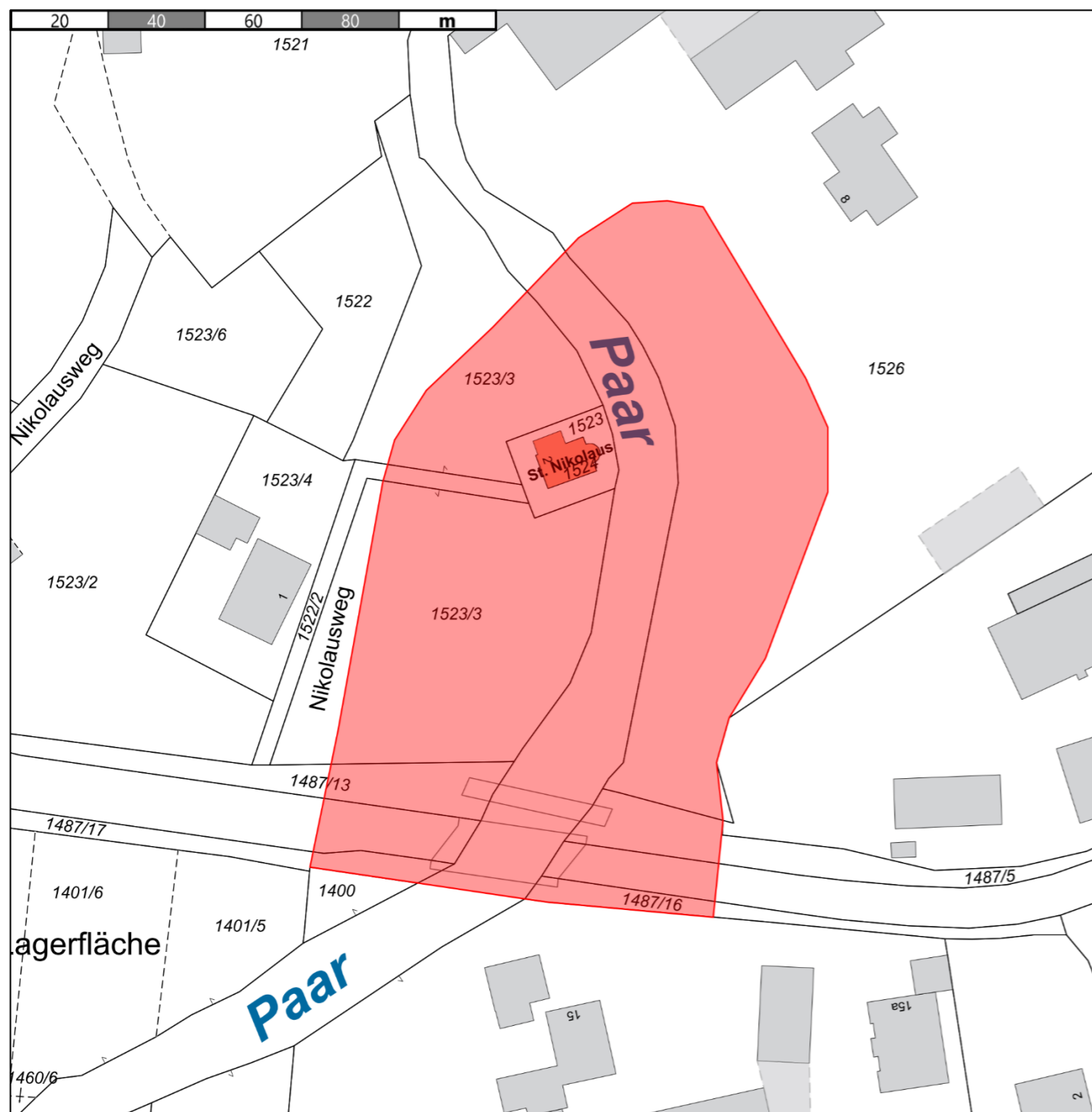
Roland P. Eichmann

Roland Eichmann
1. Bürgermeister
Stadt Friedberg



11. Ortsteil Hügelschart

Geltungsbereich Werbeanlagensatzung (Zone A) – Karte 11, Maßstab 1 : 1.000



Legende:
Geltungsbereich der Zone A: rot

Umfasste Flur-Nummern bzw. Teil-Flur-Nummern:

Fl. Nr.:
1523, 1524

Teil Fl. Nr.:
1526, 1523/3, 1400, 1487/16, 1455/2

Verkehrsflächen:
Fl. Nr.: 1487/13, 1487/22, 1487/5, 1522/2

Die Karte Nr. 11 ist Bestandteil der Werbeanlagensatzung der Stadt Friedberg.

Die Werbeanlagensatzung der Stadt Friedberg wurde vom Stadtrat am 24.03.2026 beschlossen.

Friedberg, den 24.03.2026

Roland Eichmann
1. Bürgermeister
Stadt Friedberg



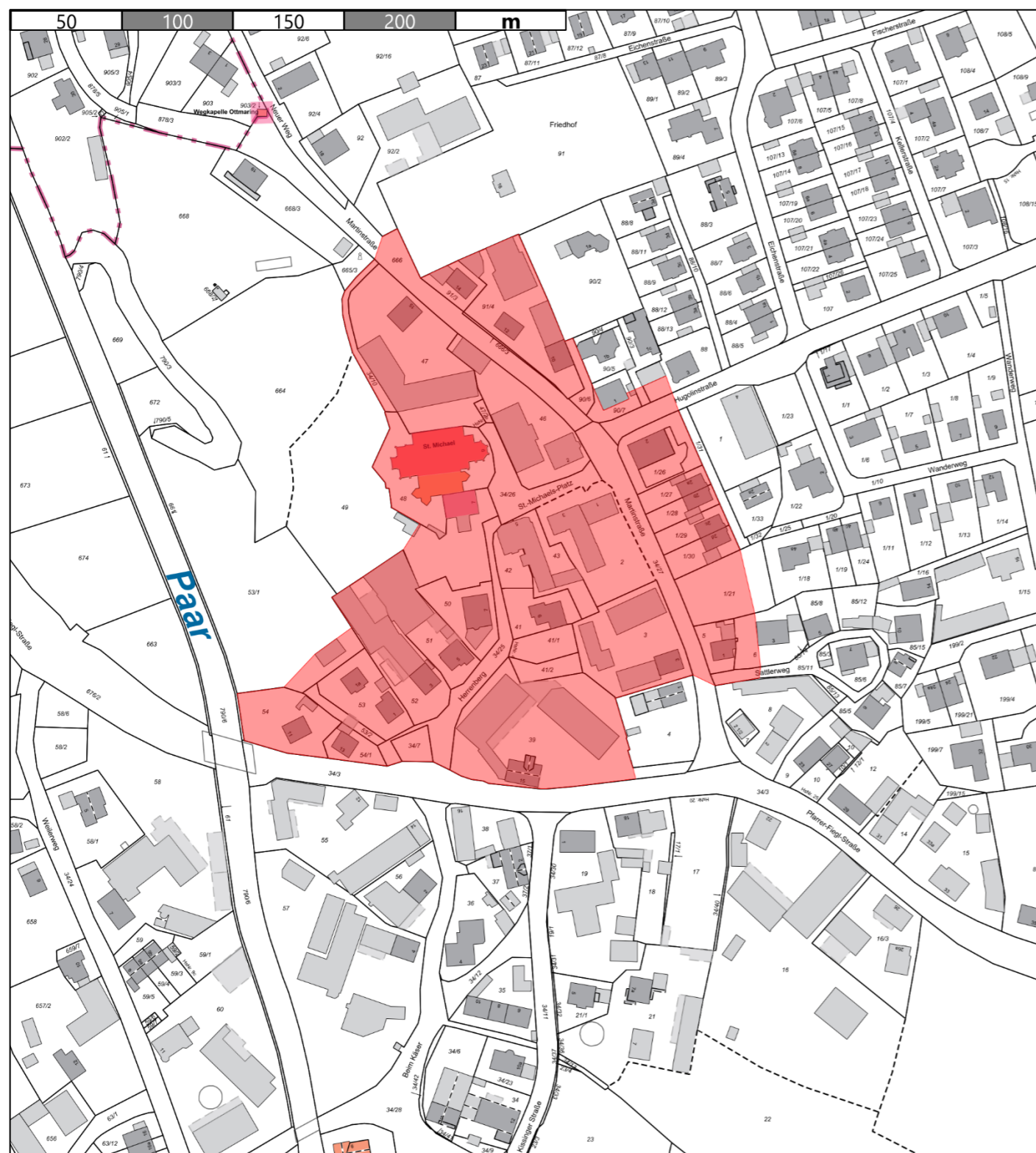
Ausgefertigt am 24.03.2026

Roland Eichmann
1. Bürgermeister
Stadt Friedberg



12. Ortsteil Ottmaring

Geltungsbereich Werbeanlagensatzung (Zone A) – Karte 12, Maßstab 1 : 2.500



Legende:
Geltungsbereich der Zone A: rot

Umfasste Flur-Nummern bzw. Teil-Flur-Nummern:

Fl. Nr.:

91/3, 91/4, 90/6, 47, 46, 47/2, 48, 34/26, 1/26, 1/27, 1/28, 1/29, 1/30, 5, 2, 3, 43, 42, 41, 41/1, 41/2, 34/7, 54/1, 54, 53/2, 53, 52, 51, 50, 34/10

Teil Fl. Nr.:

90/7, 90/3, 88, 1/21, 6, 39, 53/1, 49

Verkehrsflächen:

666, 666/3, 108/2, 34/27, 85/11, 34/25

Die Karte Nr. 12 ist Bestandteil der Werbeanlagensatzung der Stadt Friedberg.

Die Werbeanlagensatzung der Stadt Friedberg wurde vom Stadtrat am 24.03.2026 beschlossen.

Friedberg, den 24.03.2026

Roland Eichmann
1. Bürgermeister
Stadt Friedberg



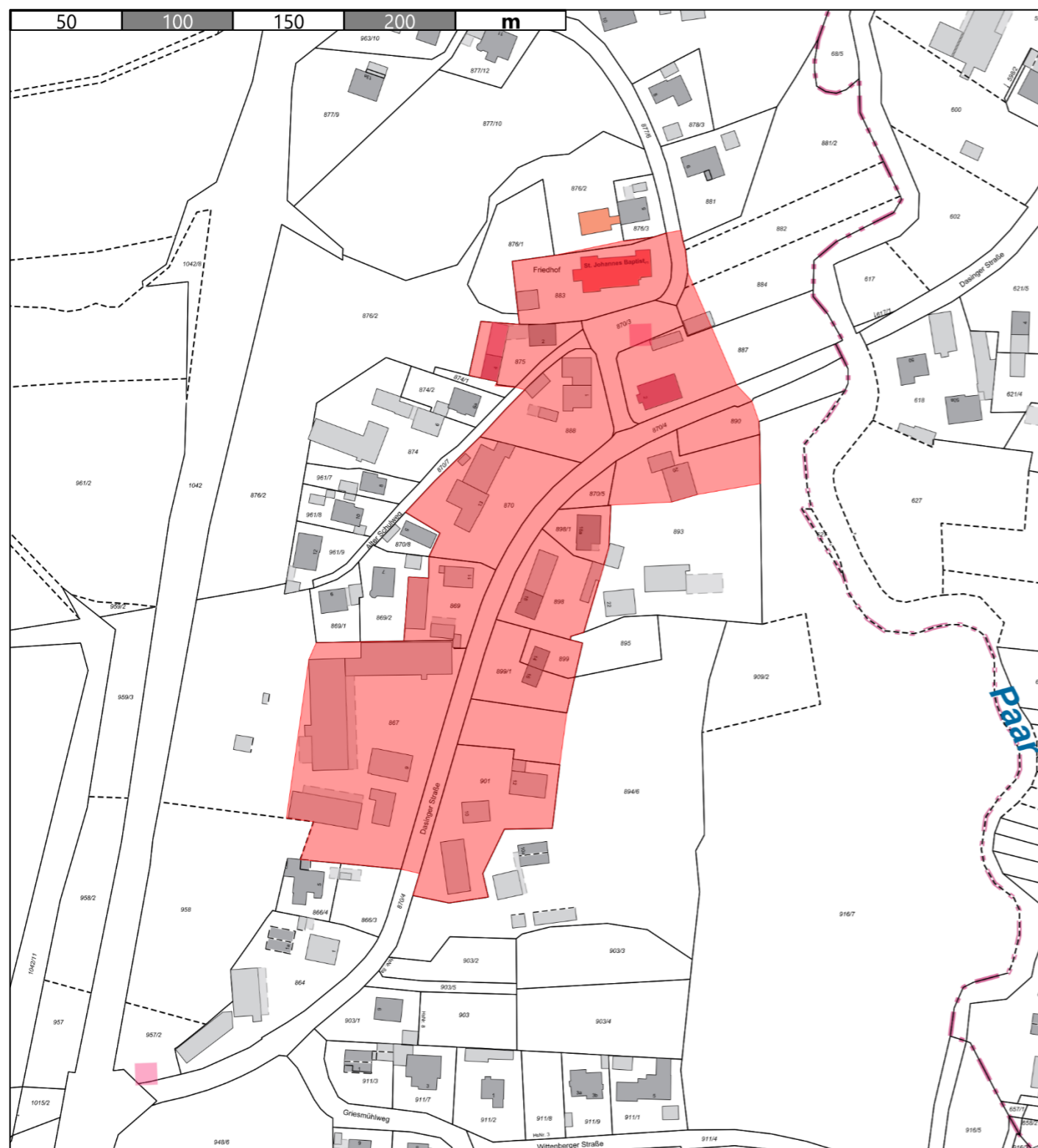
Ausgefertigt am 24.03.2026

Roland Eichmann
1. Bürgermeister
Stadt Friedberg



13. Ortsteil Paar

Geltungsbereich Werbeanlagensatzung (Zone A) – Karte 13, Maßstab 1 : 2.500



Legende:
Geltungsbereich der Zone A: rot

Umfasste Flur-Nummern bzw. Teil-Flur-Nummern:

Fl. Nr.:

883, 875, 888, 870/5, 898/1, 898, 870, 869, 901, 899/1, 899

Teil Fl. Nr.:

876/2, 882, 884, 887, 890, 893, 867, 894/6

Verkehrsflächen:

877/6, 870/3, 870/7, 870/4

Die Karte Nr. 13 ist Bestandteil der Werbeanlagensatzung der Stadt Friedberg.

Die Werbeanlagensatzung der Stadt Friedberg wurde vom Stadtrat am 24.03.2026 beschlossen.

Friedberg, den 24.03.2026

Roland Eichmann
1. Bürgermeister
Stadt Friedberg



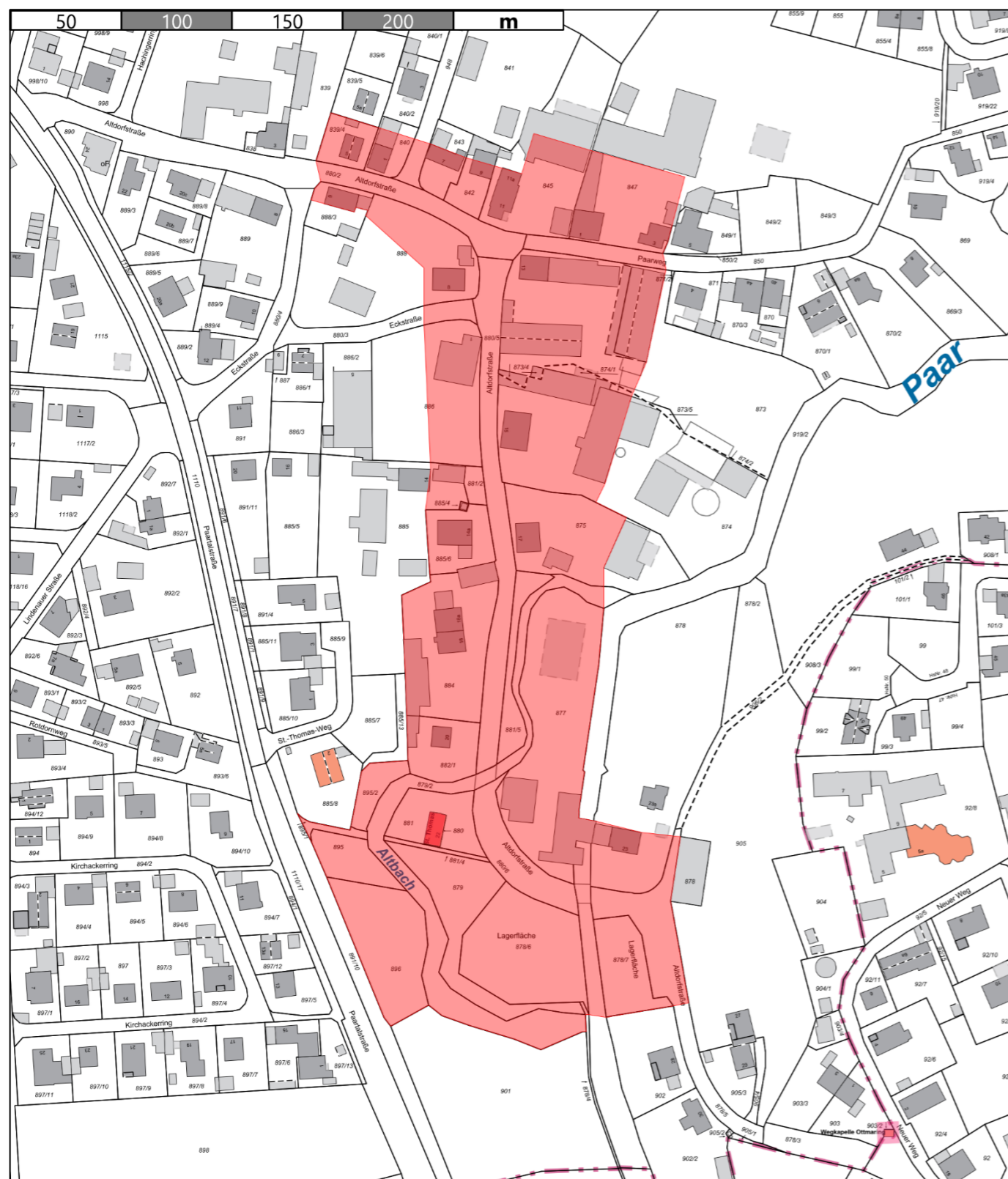
Ausgefertigt am 24.03.2026

Roland Eichmann
1. Bürgermeister
Stadt Friedberg



14. Ortsteil Rederzhausen

Geltungsbereich Werbeanlagensatzung (Zone A) – Karte 14, Maßstab 1 : 2.500



Legende:
Geltungsbereich der Zone A: rot

Umfasste Flur-Nummern bzw. Teil-Flur-Nummern:

Fl. Nr.:

839/4, 873/4, 885/6, 884, 882/1, 877, 881, 880, 878/6, 878/7, 881/5, 895, 896, 879, 881/2

Teil Fl. Nr.:

840, 843, 842, 845, 847, 888/3, 888, 886, 873, 874/1, 874, 875, 885/4, 885, 879/2, 919/2, 878, 895/2

Verkehrsflächen:

948, 880/2, 850, 880/3, 880/5, 895/1, 881/4, 880/6, 878/5

Die Karte Nr. 14 ist Bestandteil der Werbeanlagensatzung der Stadt Friedberg.

Die Werbeanlagensatzung der Stadt Friedberg wurde vom Stadtrat am 24.03.2026 beschlossen.

Friedberg, den 24.03.2026

Roland Eichmann
1. Bürgermeister
Stadt Friedberg



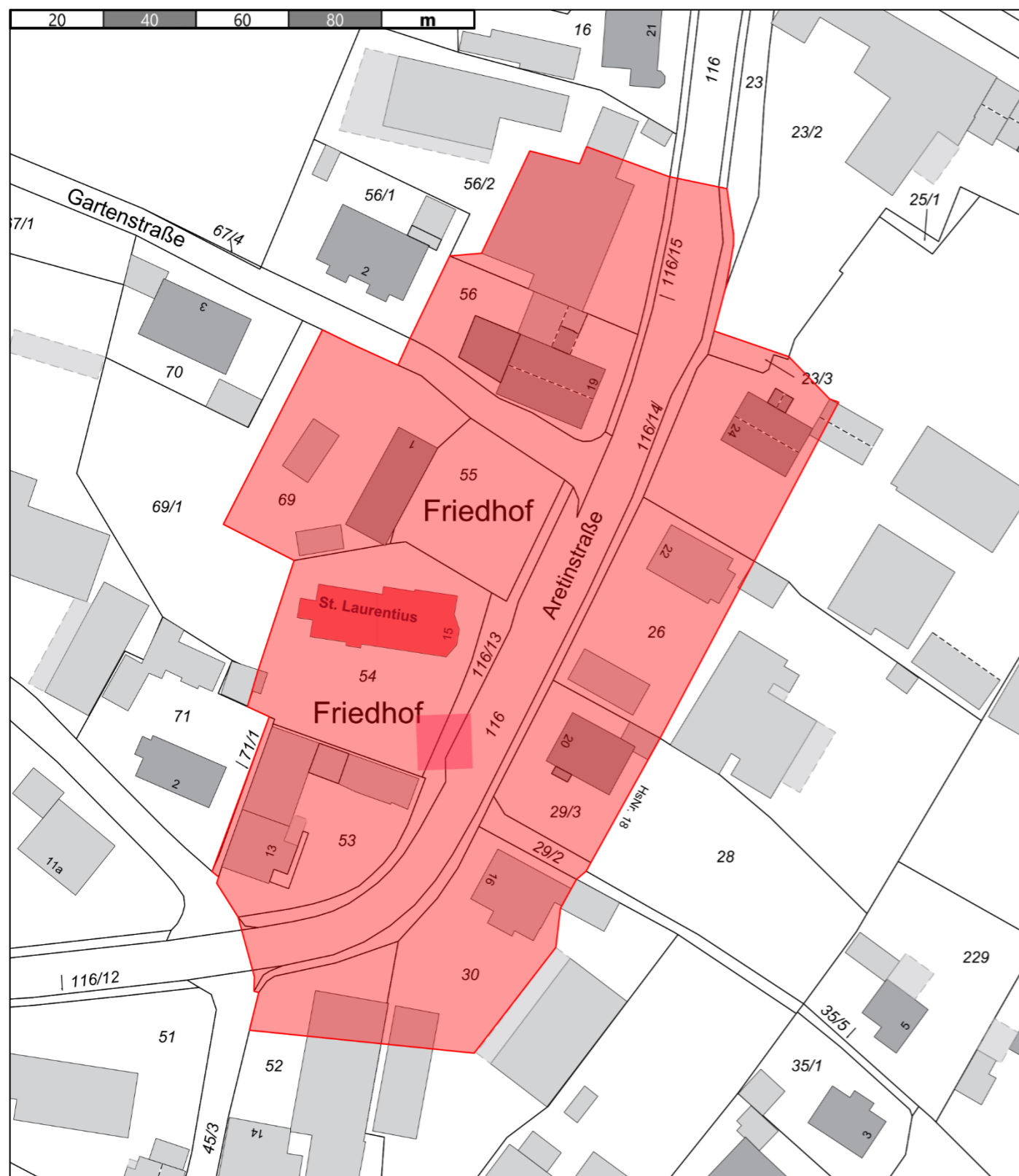
Ausgefertigt am 24.03.2026

Roland Eichmann
1. Bürgermeister
Stadt Friedberg



15. Ortsteil Rinnenthal

Geltungsbereich Werbeanlagensatzung (Zone A) – Karte 15, Maßstab 1 : 1.000



Legende:
Geltungsbereich der Zone A: rot

Umfasste Flur-Nummern bzw. Teil-Flur-Nummern:

Fl. Nr.:
23/3, 29/3, 53, 55, 56, 69

Teil Fl. Nr.:
25, 26, 30, 52, 54, 56/2

Verkehrsflächen:
Teil Fl. Nr.: 29/2, 45/3, 71/1, 72, 116, 116/13, 116/14, 116/15, 138

Die Karte Nr. 15 ist Bestandteil der Werbeanlagensatzung der Stadt Friedberg.

Die Werbeanlagensatzung der Stadt Friedberg wurde vom Stadtrat am 24.03.2026 beschlossen.

Friedberg, den 24.03.2026

Roland Eichmann
1. Bürgermeister
Stadt Friedberg



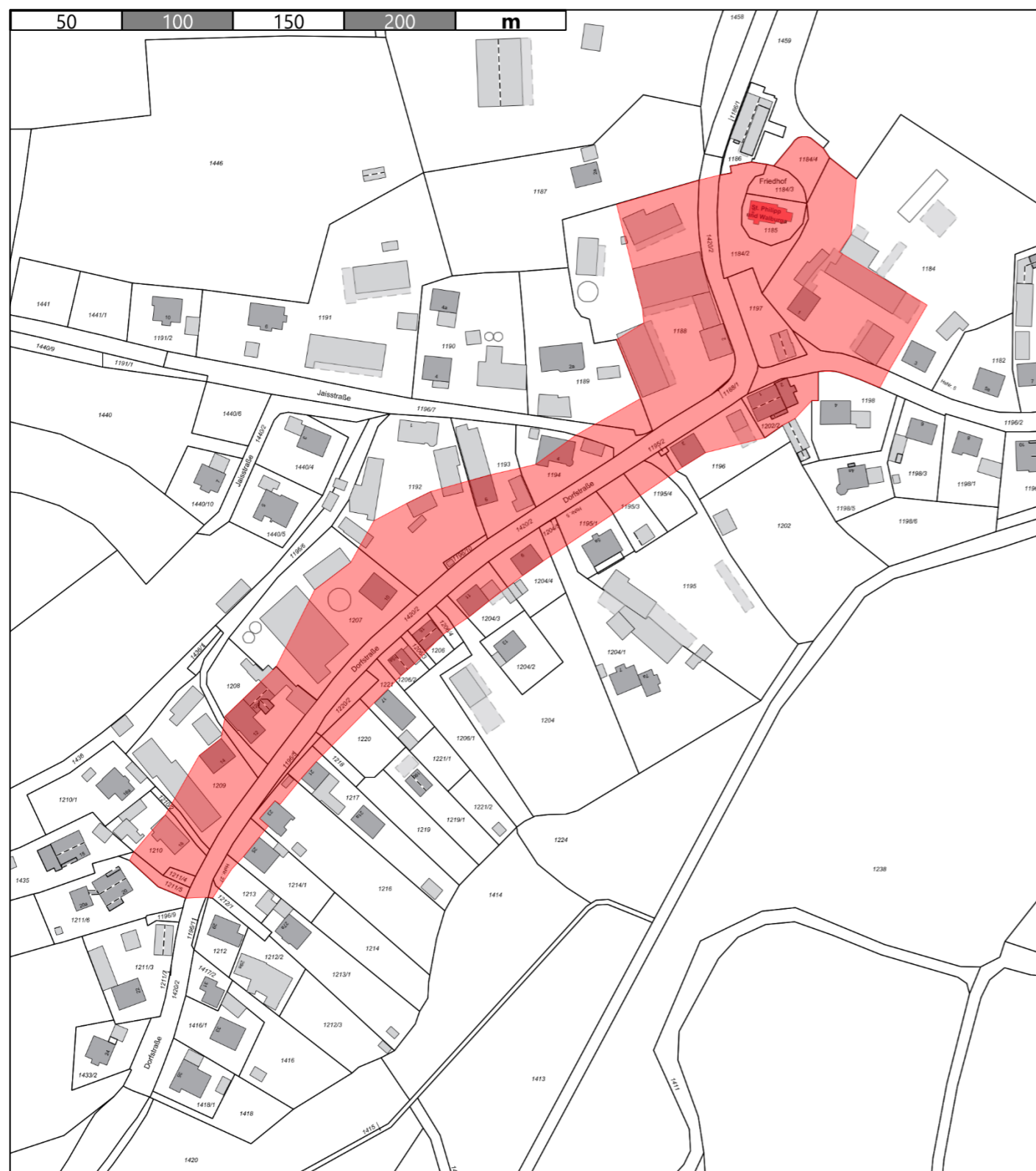
Ausgefertigt am 24.03.2026

Roland Eichmann
1. Bürgermeister
Stadt Friedberg



16. Ortsteil Rohrbach

Geltungsbereich Werbeanlagensatzung (Zone A) – Karte 15, Maßstab 1 : 2.500



Legende:
Geltungsbereich der Zone A: rot

Umfasste Flur-Nummern bzw. Teil-Flur-Nummern:

Fl. Nr.:

1211/4, 1196/5, 1220/2, 1197, 1188/1, 1184/3, 1185, 1184/4, 1196/10, 1195/2, 1184/2

Teil Fl. Nr.:

1211/5, 1210, 1210/2, 1209, 1208, 1207, 1212/1, 1213, 1214/1, 1216, 1217, 1218, 1220, 1221, 1206/2, 1206/3, 1206, 1206/4, 1204, 1204/3, 1204/4, 1204/5, 1195/1, 1195/3, 1195/4, 1195, 1196, 1202/2, 1184, 1192, 1193, 1194, 1198, 1188

Verkehrsflächen:

1420/2, 1196/6, 1196/7, 1196/2

Die Karte Nr. 15 ist Bestandteil der Werbeanlagensatzung der Stadt Friedberg.

Die Werbeanlagensatzung der Stadt Friedberg wurde vom Stadtrat am 24.03.2026 beschlossen.

Friedberg, den 24.03.2026

Roland Eichmann
1. Bürgermeister
Stadt Friedberg



Ausgefertigt am 24.03.2026

Roland Eichmann
1. Bürgermeister
Stadt Friedberg



17. Ortsteil St. Afra

Geltungsbereich Werbeanlagensatzung (Zone A) – Karte 17, Maßstab 1 : 1.000



Legende:
Geltungsbereich der Zone A: rot

Umfasste Flur-Nummern bzw. Teil-Flur-Nummern:

Flur-Nrn.:
2671/4, 2671/8, 2672

Teil-Flur-Nrn.:
2671/7

Verkehrsflächen:
2671/1

Die Karte Nr. 17 ist Bestandteil der Werbeanlagensatzung der Stadt Friedberg.

Die Werbeanlagensatzung der Stadt Friedberg wurde vom Stadtrat am 24.03.2026 beschlossen.

Friedberg, den 24.03.2026

Roland Eichmann
1. Bürgermeister
Stadt Friedberg



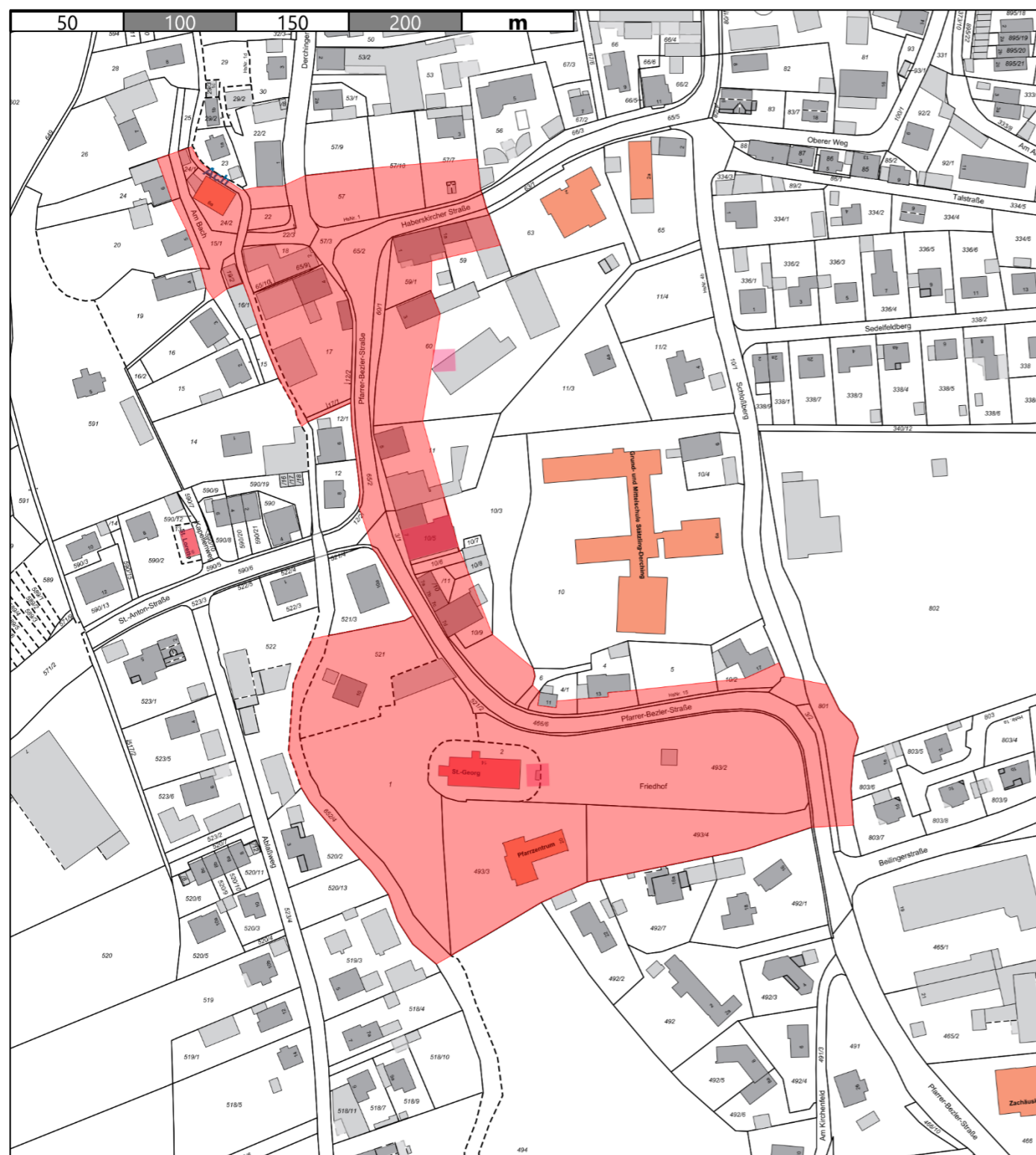
Ausgefertigt am 24.03.2026

Roland Eichmann
1. Bürgermeister
Stadt Friedberg



18. Ortsteil Stätzing

Geltungsbereich Werbeanlagensatzung (Zone A) – Karte 18, Maßstab 1 : 2.500



Legende:
Geltungsbereich der Zone A: rot

Umfasste Flur-Nummern bzw. Teil-Flur-Nummern:

Fl. Nr.:

24/1, 24/2, 19/2, 22, 22/3, 57, 18, 65/9, 65/10, 17, 12/2, 17/1, 10/5, 521, 1, 2, 493/2, 493/4, 493/3

Teil Fl. Nr.:

15/1, 24, 20, 652/4, 22/2, 57/10, 57/7, 59, 59/1, 60, 11, 10/6, 10/8, 10/11, 10/10, 10/9, 10/3, 652/4, 4/1, 4, 5, 10/2, 10/1, 801, 3/2

Verkehrsflächen: Teil Fl. Nr.:

3/2, 6, 10/1, 12/2, 15/1, 57/1, 57/3, 60/1, 65/2, 466/6, 521/2, 521/4, 523/3, 523/4, 590/5, 590/7, 590/10, 801

Verkehrsflächen: Fl. Nr.:

57/1, 57/3, 65/2, 12/2, 60/1, 3/1, 6, 466/6, 521/2

Die Karte Nr. 18 ist Bestandteil der Werbeanlagensatzung der Stadt Friedberg.

Die Werbeanlagensatzung der Stadt Friedberg wurde vom Stadtrat am 24.03.2026 beschlossen.

Friedberg, den 24.03.2026

Roland Eichmann
1. Bürgermeister
Stadt Friedberg



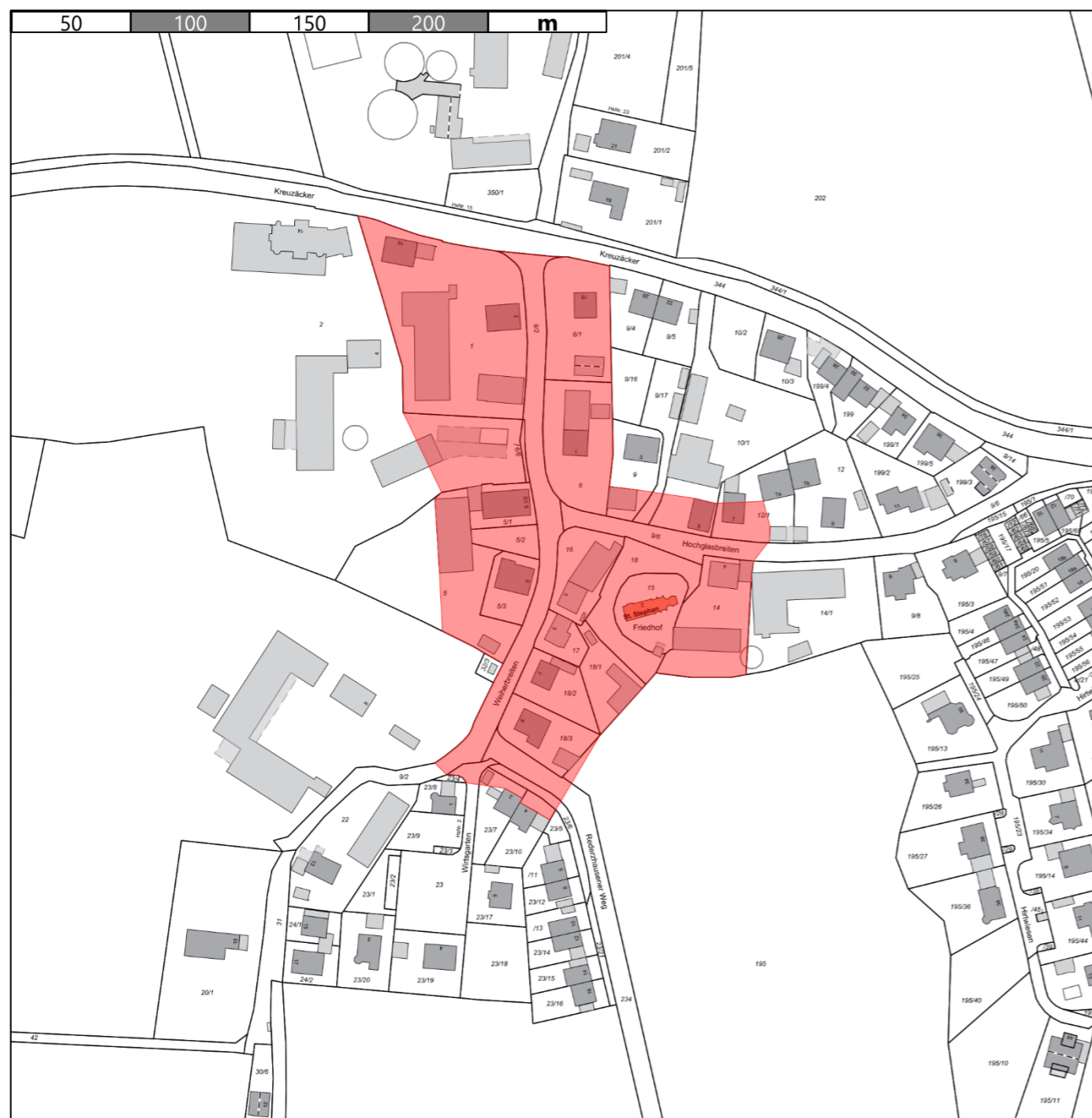
Ausgefertigt am 24.03.2026

Roland Eichmann
1. Bürgermeister
Stadt Friedberg



19. Ortsteil Wiffertshausen

Geltungsbereich Werbeanlagensatzung (Zone A) – Karte 19, Maßstab 1 : 2.500



Legende:
Geltungsbereich der Zone A: rot

Umfasste Flur-Nummern bzw. Teil-Flur-Nummern:

Fl. Nr.:

1, 5/1, 5/2, 5/3, 6, 6/1, 9/9, 14, 15, 16, 17, 18, 18/1, 18/2, 18/3

Teil Fl. Nr.:

2, 5, 9, 9/17, 10/1, 12/1, 23/7, 23/10, 195

Verkehrsflächen:

9/2, 9/6, 23, 23/6, 234

Die Karte Nr. 19 ist Bestandteil der Werbeanlagensatzung der Stadt Friedberg.

Die Werbeanlagensatzung der Stadt Friedberg wurde vom Stadtrat am 24.03.2026 beschlossen.

Friedberg, den 24.03.2026

Roland Eichmann
1. Bürgermeister
Stadt Friedberg



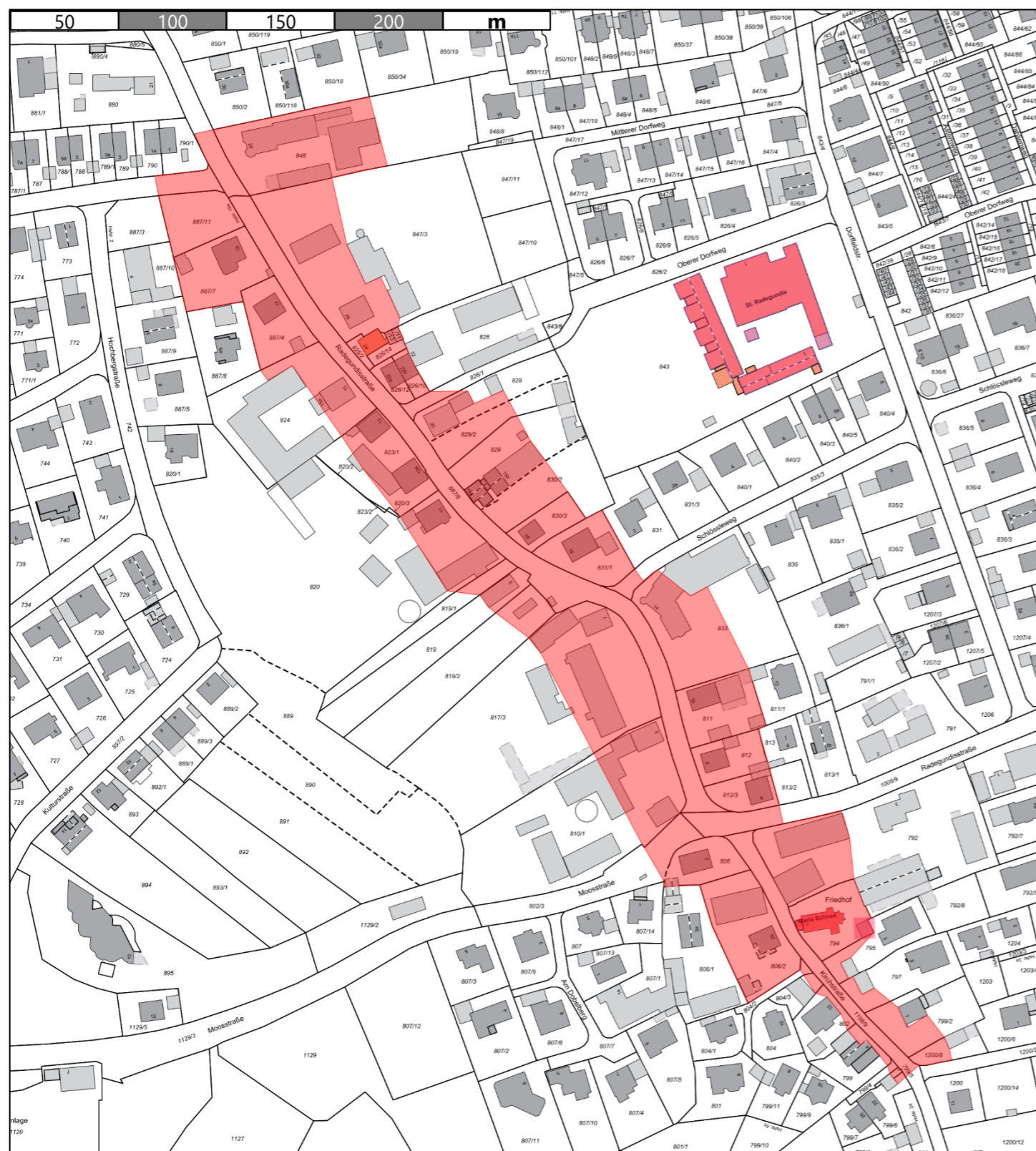
Ausgefertigt am 24.03.2026

Roland Eichmann
1. Bürgermeister
Stadt Friedberg



20. Ortsteil Wulfertshausen

Geltungsbereich Werbeanlagensatzung (Zone A) – Karte 20, Maßstab 1 : 2.500



Legende:
Geltungsbereich der Zone A: rot

Umfasste Flur-Nummern bzw. Teil-Flur-Nummern:

Fl. Nr.:

887/11, 887/7, 887/4, 825/2, 826/14, 826/11, 826/13, 826/10, 826/12, 830/3, 831/1, 811, 812, 812/3, 806, 806/2, 794

Teil Fl. Nr.:

848, 847/3, 824, 823/1, 820, 819/1, 819, 819/2, 817/3, 810/1, 847/3, 828, 829/2, 829, 830/2, 833, 804/3, 802, 799, 799/4, 799/5, 799/6, 1200/8, 799/2, 797, 795, 792

Verkehrsflächen:

864/2, 779, 887/6, 826/1, 835/3, 1008/9, 802/3, 1198/9, 804/2

Die Karte Nr. 20 ist Bestandteil der Werbeanlagensatzung der Stadt Friedberg.

Die Werbeanlagensatzung der Stadt Friedberg wurde vom Stadtrat am 24.03.2026 beschlossen.

Friedberg, den 24.03.2026

Roland Eichmann
1. Bürgermeister
Stadt Friedberg



Ausgefertigt am 24.03.2026

Roland Eichmann
1. Bürgermeister
Stadt Friedberg

